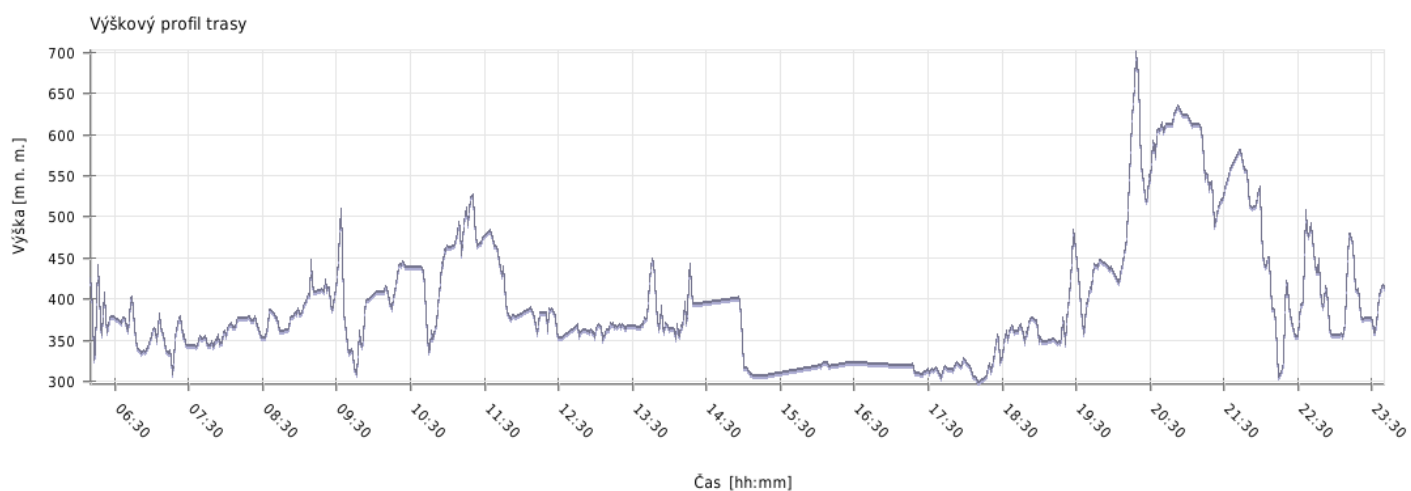
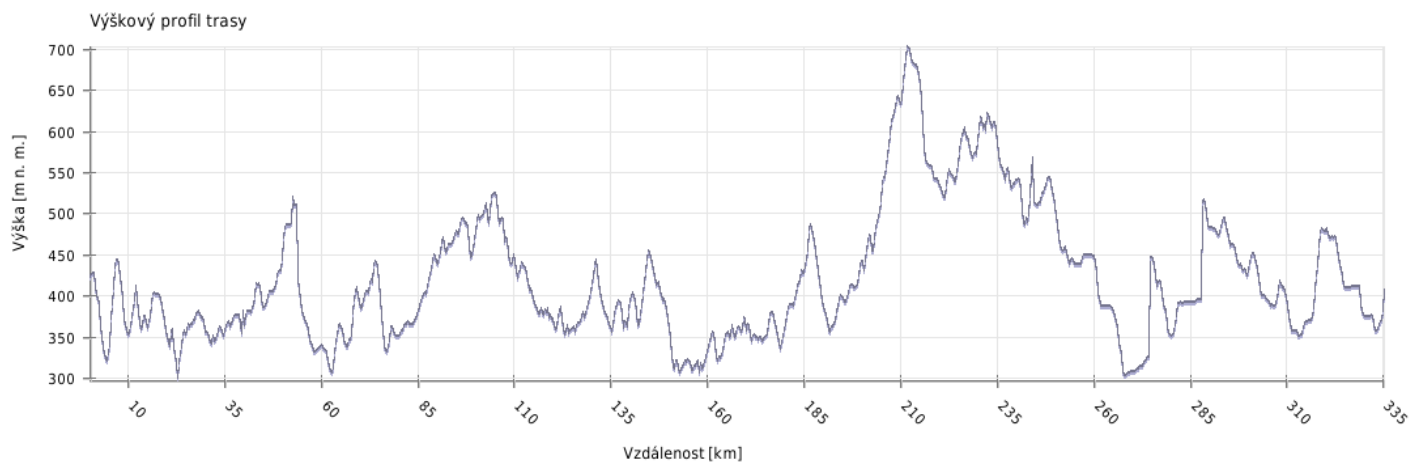
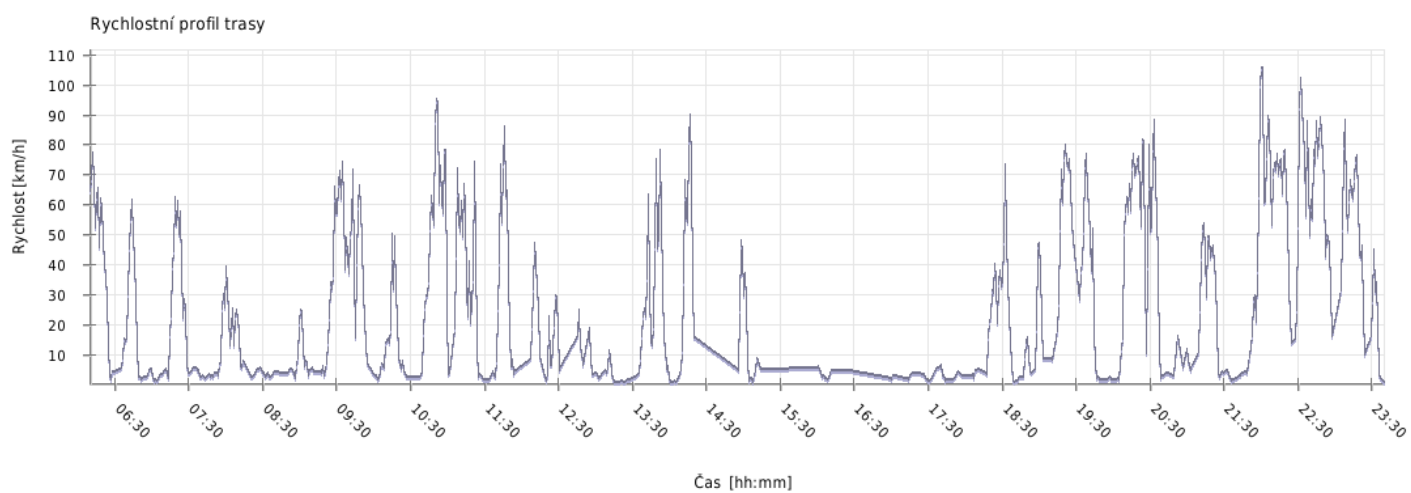
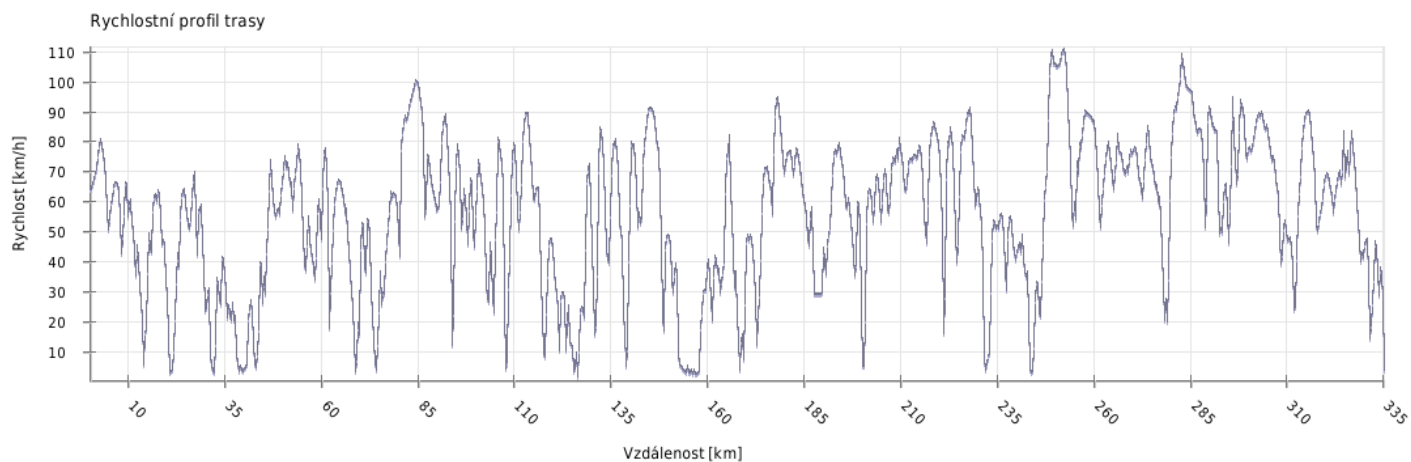


## Výška



Minimální výška:	297 m n. m.
Maximální výška:	703 m n. m.
Průměrná výška:	406.1 m n. m.
Maximální rozdíl:	406 m
Celkové stoupání:	4560 m
Celkové klesání:	4596 m
Počáteční výška:	450.5 m n. m.
Koncová výška:	414 m n. m.
Konečná bilance:	-36.5 m

## Rychlost



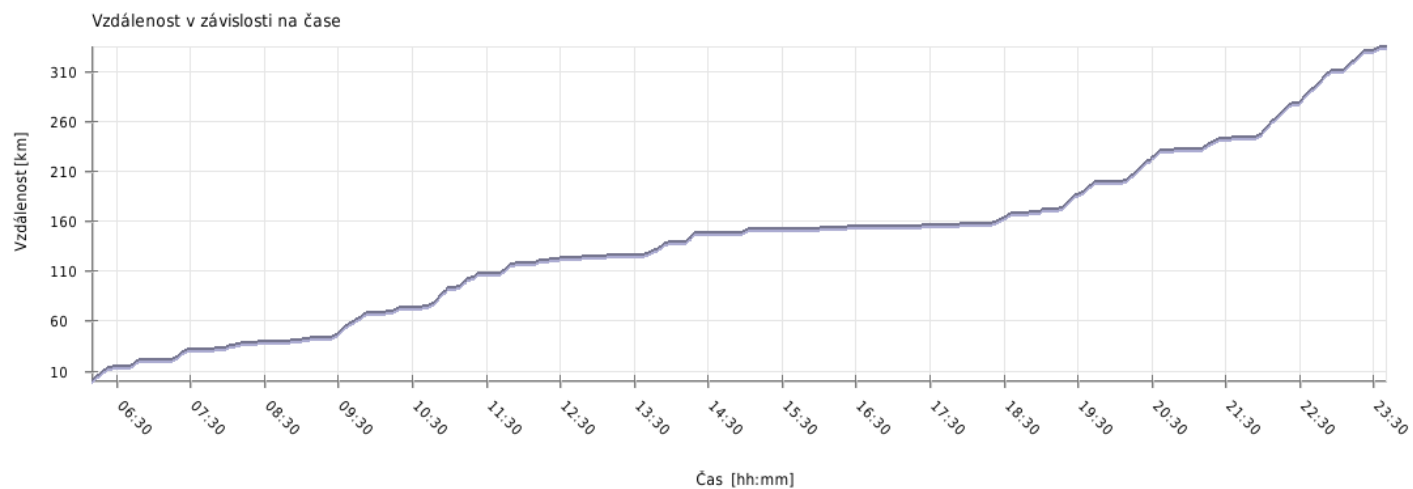
Minimální rychlost:	0.3 km/h
Maximální rychlost:	111.7 km/h
Průměrná rychlost stoupání:	43.4 km/h
Průměrná rychlost klesání:	41.6 km/h
Průměrná rychlost na rovině:	34.3 km/h
Průměrná rychlost:	40.6 km/h

## Čas

---

Datum trasy:	25.4.2009
Čas na začátku trasy:	06:09:59
Čas na konci trasy:	23:40:14
Celková doba trasy:	17h 30m 15s
Celková doba stoupání:	7h 30m 39s
Celková doba klesání:	5h 03m 53s
Celková doba roviny:	4h 55m 43s

## Vzdálenost



Celková plošná vzdálenost:	334 km
Celková skutečná vzdálenost:	335.2 km
Vzdálenost stoupání:	137.3 km
Vzdálenost klesání:	132.1 km
Vzdálenost roviny:	65.8 km